


**МІНІСТЕРСТВО ОСВІТИ І НАУКИ УКРАЇНИ**  
**ВОЛОДИМИР – ВОЛИНСЬКИЙ ФАХОВИЙ КОЛЕДЖ**

**ЗАТВЕРДЖУЮ**  
директор коледжу, к. т. н.  
*[Підпис]*  
**Олександр КОНОВАЛЮК**  
«25» «04» 2024р.

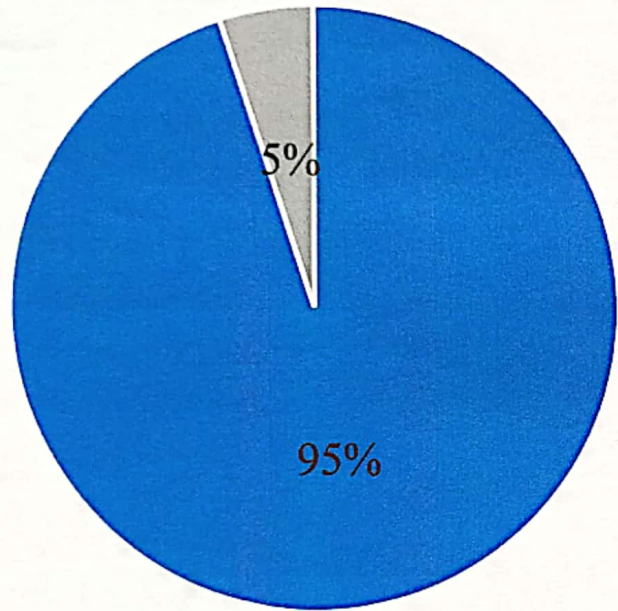


**Результати опитування вибірових дисциплін за  
вибором здобувача освіти з курсу спеціальності  
193 «Геодезія та землеустрій»  
ОПП «Геодезія та землеустрій»  
на 2024 – 2025 н.р.**

Розглянуто і рекомендовано до затвердження  
на засіданні педагогічної ради коледжу  
Протокол № 5 від «24» квітня 2024р.

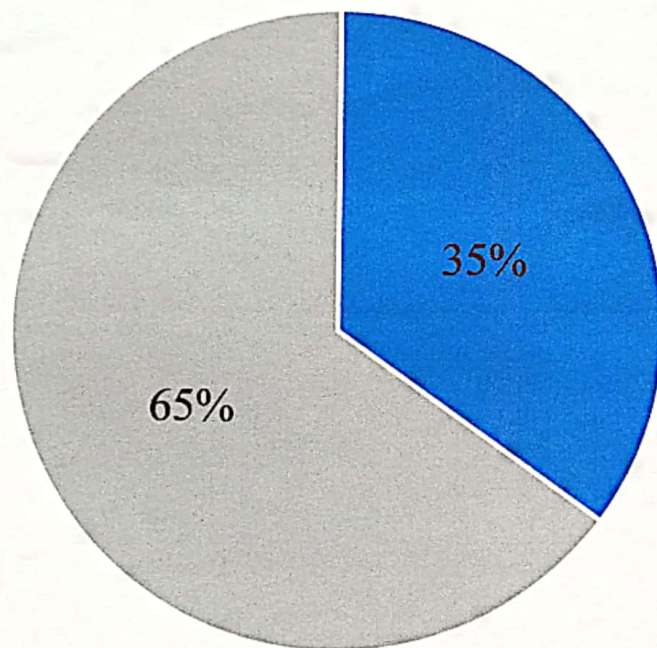
**КАТАЛОГ ВИБІРКОВИХ ОСВІТНІХ КОМПОНЕНТІВ  
ЗА ВИБОРОМ ЗДОБУВАЧА ОСВІТИ  
НА 2024-2025 н.р.**

| <b>№ з/п</b> | <b>Назва освітнього компоненту</b>                        | <b>Освітні компоненти, що формують компетентності</b> | <b>Курс</b> | <b>Семестр</b> | <b>Кількість кредитів</b> | <b>Обсяг</b> |
|--------------|---|---|-------------|----------------|---------------------------|--------------|
| <b>ВБ13</b>  | Автоматизована земельно – кадастрова інформаційна система | спеціальні  | IV          | 8              | 3                         | 90           |
|              | Основи ГІС в кадастрових системах                         | спеціальні  | IV          | 8              | 3                         | 90           |
| <b>ВБ14</b>  | Організація та планування робіт у землеустрої             | спеціальні  | IV          | 7              | 3                         | 90           |
|              | Управління земельними ресурсами                           | спеціальні  | IV          | 7              | 3                         | 90           |
| <b>ВБ11</b>  | Цифрові плани і карти                                     | спеціальні  | IV          | 7              | 3                         | 90           |
|              | Основи картографування                                    | спеціальні  | IV          | 7              | 3                         | 90           |
| <b>ВБ9</b>   | Соціологія  | загальні  | IV          | 7              | 3                         | 90           |
|              | Основи демографії   | загальні  | IV          | 7              | 3                         | 90           |
| <b>ВБ10</b>  | Основи менеджменту  | загальні  | IV          | 8              | 3                         | 90           |
|              | Основи підприємництва та управлінська діяльність          | загальні  | IV          | 8              | 3                         | 90           |



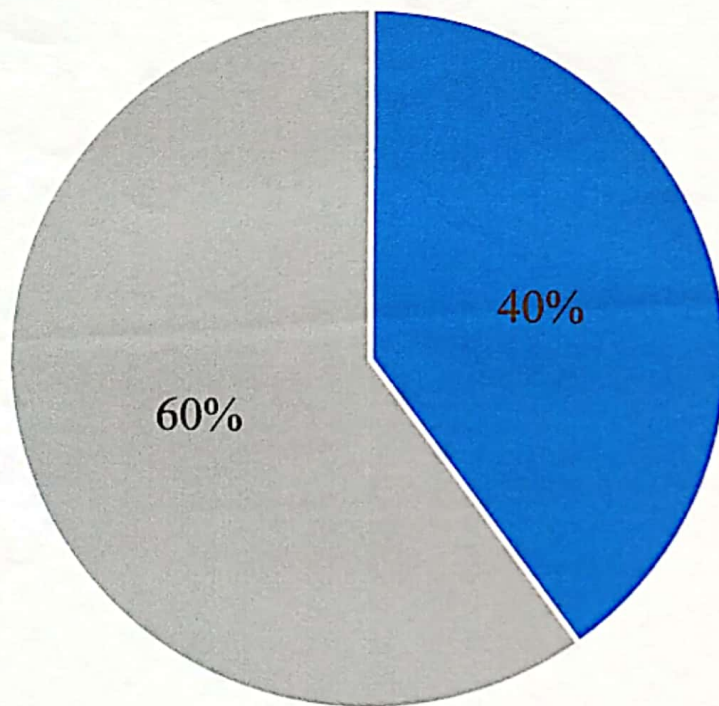
- Автоматизована земельно – кадастрова інформаційна система
- Основи ГІС в кадастрових системах

|   |           |
|---|-----------|
| Автоматизована земельно – кадастрова інформаційна система | 19        |
| Основи ГІС в кадастрових системах                         | 1         |
| <b>Кількість студентів, Група ЗВ-31</b>                   | <b>20</b> |



- Організація та планування робіт у землеустрої
- 
- Управління земельними ресурсами

|   |           |
|---|-----------|
| Організація та планування робіт у землеустрої | 8         |
| Управління земельними ресурсами               | 12        |
| <b>Кількість студентів, Група ЗВ-31</b>       | <b>20</b> |

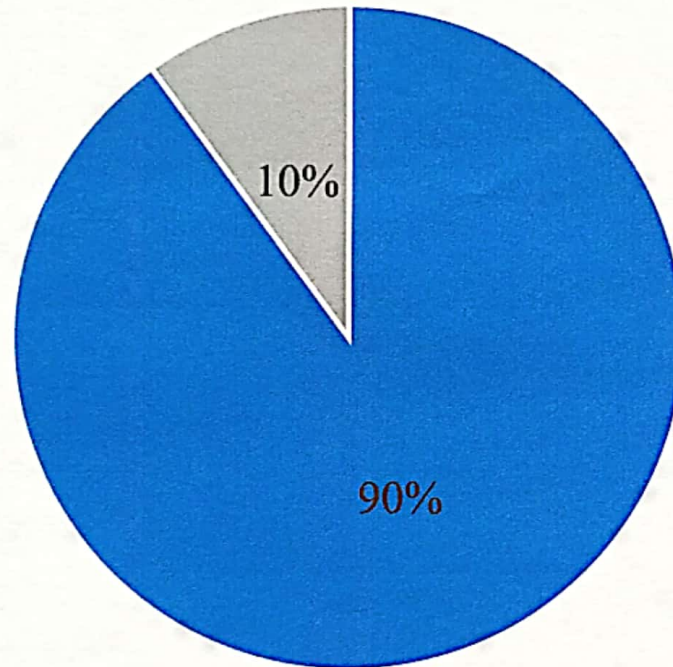


- Цифрові плани і карти
- 
- Основи картографування

|                        |    |
|------------------------|----|
| Цифрові плани і карти  | 7  |
| Основи картографування | 13 |

**Кількість студентів, Група ЗВ-31**

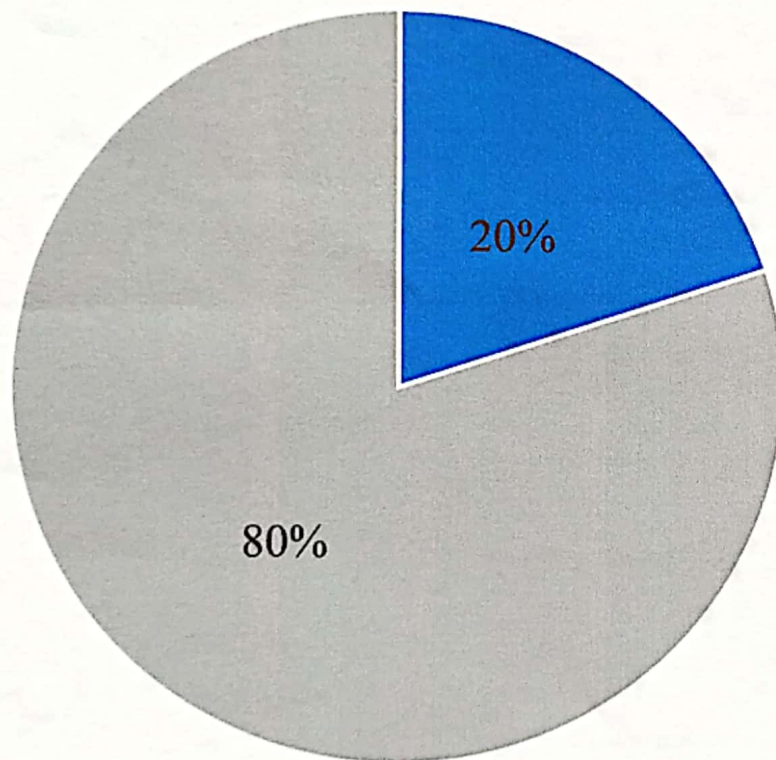
**20**



■ Соціологія

■ Основи демографії

|   |           |
|---|-----------|
| Соціологія                              | 18        |
| Основи демографії                       | 2         |
| <b>Кількість студентів, Група ЗВ-31</b> | <b>20</b> |



- Основи менеджменту
- Основи підприємництва та управлінська діяльність

|  |    |
|--|----|
| Основи менеджменту                               | 4  |
| Основи підприємництва та управлінська діяльність | 16 |

|   |
|---|
| <b>Кількість студентів, Група ЗВ-31</b> |
|---|

|           |
|-----------|
| <b>20</b> |
|-----------|