



СПЕЦІАЛЬНІСТЬ 193 **«Геодезія та землеустрій»**



ОСВІТНЯ ПРОФЕСІЙНА програма «Геодезія та землеустрій»

Галузь знань

**19 АРХІТЕКТУРА ТА
БУДІВНИЦТВО**

Спеціальність


**193 ГЕОДЕЗІЯ ТА
ЗЕМЛЕУСТРІЙ**

**Освітньо -
професійний ступінь**

**ФАХОВИЙ МОЛОДШИЙ
БАКАЛАВР**

ФАХІВЦІ З ГЕОДЕЗІЇ ТА ЗЕМЛЕУСТРОЮ НИНІ КОРИСТУЮТЬСЯ ПОПИТОМ У РІЗНИХ ГАЛУЗЯХ, ЗОКРЕМА:

- ДЕРЖАВНОГО УПРАВЛІННЯ,
- ЕКОЛОГІЇ,
- ПРАВА,
- СІЛЬСЬКОГО ГОСПОДАРСТВА,
- ГЕОІНФОРМАТИКИ,
- НА АГРОПІДПРИЄМСТВАХ,
- БУДІВЕЛЬНІЙ ГАЛУЗІ,
- ВИДОБУТКУ КОРИСНИХ КОПАЛИН,
- БУДІВНИЦТВІ ДОРІГ,
- У СТРУКТУРАХ ЗБРОЙНИХ СИЛ УКРАЇНИ





○○○○

НОВІТНІ ТЕХНОЛОГІЇ НЕ ЛИШЕ ПОЛЕГШУЮТЬ ПРАЦЮ, АЛЕ Й РОЗШИРЮЮТЬ МОЖЛИВОСТІ.

- **ЗАБЕЗПЕЧИТИ ПІДГОТОВКУ
СПЕЦІАЛЬНОСТІ НА НАЙВИЩОМУ РІВНІ
ДОЗВОЛЯЄ ПОТУЖНА МАТЕРІАЛЬНА
БАЗА І КАДРОВИЙ ПОТЕНЦІАЛ
КОЛЕДЖУ;**
- **МИ КРОКУЄМО В НОГУ З ЧАСОМ —
ТЕОРИТИЧНІ ЗНАННЯ ЗАКРІПЛЮЄМ ПІД
ЧАС ПРАКТИЧНОЇ ДІЯЛЬНОСТІ В
РЕАЛЬНИХ УМОВАХ.**



ПРОВЕДЕННЯ ПОЛЬОВИХ, ДИСТАНЦІЙНИХ І КАМЕРАЛЬНИХ ДОСЛІДЖЕНЬ АГРЕГУВАННЯ ДАНИХ В ГАЛУЗІ ГЕОДЕЗІЇ ТА ЗЕМЛЕУСТРОЇ



Організації та планування польових робіт, підготовки технічних звітів, проведення геодезичних робіт при складанні і перенесенні в натуру проектів землеустрою

ЗДОБУВАЧІ ОСВІТИ НАБУВАЮТЬ НАВИЧОК ВИКОРИСТАННЯ:

Сучасного геодезичного обладнання




ЗДОБУВАЧІ ОСВІТИ НАБУВАЮТЬ НАВИЧОК ВИКОРИСТАННЯ:

**Навігаційного, геоінформаційного та
фотограмметричного програмного забезпечення**



ПРОВЕДЕННЯ ТОПОГРАФІЧНОГО ЗНІМАННЯ ТА ВЕРТИКАЛЬНОГО ПЛАНУВАННЯ ТЕРИТОРІЇ



**Формування топографічних карт, організація даних для
кадастрів.**

Переваги ОПП



Геодезія та землеустрій

- **ВИПУСКНИКИ ОСВІТНЬОЇ ПРОГРАМИ «ГЕОДЕЗІЯ ТА ЗЕМЛЕУСТРІЙ» ОТРИМУЮТЬ ЗНАННЯ ТА НАВИЧКИ, НЕОБХІДНІ ПРИ ОРГАНІЗАЦІЇ І ПРОВЕДЕННІ ГЕОДЕЗИЧНИХ, РОБІТ ТА ЗЕМЛЕВПОРЯДНОГО ПРОЕКТУВАННЯ.**
- **ПРИ ПРОВЕДЕННІ ПРАКТИЧНИХ ЗАНЯТЬ ІЗ ГЕОДЕЗІЇ ТА ФОТОГРАММЕТРІЇ ВИКОРИСТОВУЮТЬСЯ ТАХЕОМЕТРИ СОККІА, GRS СТАНЦІЯ, НІВЕЛІРИ.**
- **В КОЛЕДЖІ НАЯВНІ КОМП'ЮТЕРНІ КЛАСИ ДЛЯ ПРОВЕДЕННЯ ЛАБОРАТОРНИХ ЗАНЯТЬ ІЗ ФАХОВИХ ДИСЦИПЛІН.**
- **СТУДЕНТИ НАБУВАЮТЬ НАВИКІВ ПРОЕКТУВАННЯ З ВИКОРИСТАННЯМ ПРОГРАМ AUTOCAD, DIGITEL.**







САМОВРЯДУВАННЯ НАШОЇ СПЕЦІАЛЬНОСТІ







A person wearing a black puffer jacket, black leggings with white stripes, and blue leggings is running on a wooden ramp. The background shows a residential area with a grassy lawn, parked cars, and apartment buildings. The text is overlaid in green with a black outline.

аме тут проводять веселі

та інформативні практичні заняття



КВАЛІФІКОВАНІ СПЕЦІАЛІСТИ

- ПІСЛЯ ЗАКІНЧЕННЯ КОЛЕДЖУ ВИДАЄТЬСЯ ДИПЛОМ ДЕРЖАВНОГО ЗРАЗКА.
- ВИПУСКНИКИ КОЛЕДЖУ ВПЕВНЕНО МОЖУТЬ КВАЛІФІКОВАНО ОФОРМЛЯТИ ТА ВИКОНУВАТИ РІЗНОМАНІТНІ РОБОТИ ІЗ ЗЕМЛЕУСТРОЮ, ПОЧИНАЮЧИ ВІД ВИМІРЮВАННЯ ЗЕМЕЛЬНИХ ДІЛЯНОК, РОЗРОБКИ ТЕХНІЧНОЇ І ПРОЕКТНОЇ ДОКУМЕНТАЦІЇ І ЗАКІНЧУЮЧИ ВІДПОВІДНИМ ПРАВОМ ОФОРМЛЕННЯМ



СТУПЕНЕВА ОСВІТА



Наші випускники можуть продовжувати навчання у вищих навчальних закладах України за скороченим терміном, зокрема:

•НУБІП - Національний університет біоресурсів і природокористування України.

•ЛНУП- Львівський національний університет природокористування

•НУ ЛП – Національний університет “Львівська політехніка”







ЗВАЖУЙ, ОБИРАЙ! ЧЕКАЄМО САМЕ НА ТЕБЕ!

